


### 1 ETAPA: NATAGAIMA - GIRARDOT KMS 100,8



GIRO IZQUIERDA

GIRO DERECHA

VIA SALDAÑA CRUCE

CASTILLA

SALDAÑA

GIRO DERECHA VARIANTE GUAMO

M.V.

ROTONDA VARIANTE 21 SALIDA

ROTONDA 2 SALIDA

PEAJE FLANDES

VIADUCTO GIRO DERECHA

DOBLE CALZADA

GIRO DERECHA VIA NARIÑO

PTE RIO MAGDALENA

ROTONDA GIRO IZQ

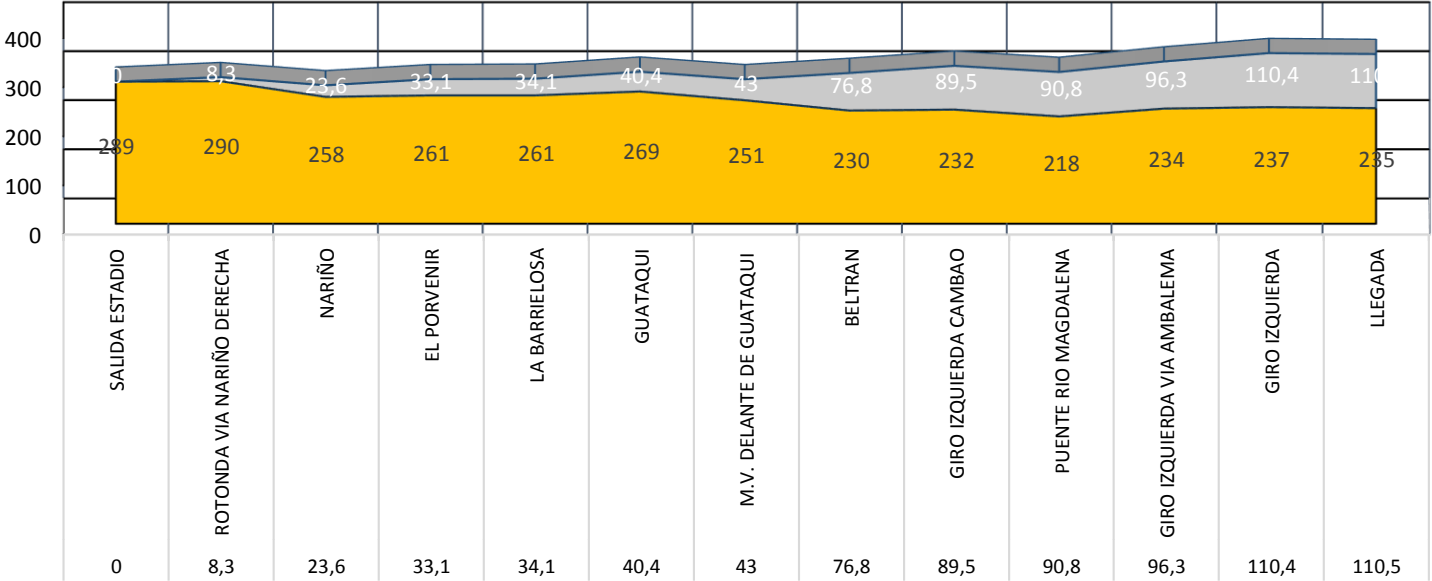
3 KMS A META

LLEGADA ESTADIO

**ETAPA 1****RECORRIDO: NATAGAIMA - CASTILLA - SALDAÑA - GUAMO -ESPINAL- GIRARDOT****SALIDA: PARQUE PRINCIPAL DE NATAGAIMA - SITIO DE LLEGADA: ESTADIO DE FUTBOL DE GIRARDOT****HORA 9 : 20 : 00 SALIDA DE LA ULTIMA CATEGORIA****DISTANCIA****100,8 KM**

<b>KMP</b>			<b>KM-TOTAL</b>	<b>KM-FALTAN</b>	<b>ALTURA</b>	<b>DESCRIPCION</b>	<b>OBSERVACIONES</b>
<b>35</b>	<b>40</b>	<b>45</b>					
9:20:00	9:20:00	9:20:00	0,0	100,8	328	<b>PPAL DE NATAGAIMA</b>	<b>SALIDA</b>
9:20:30	9:20:27	9:20:24	0,3	100,5	328	GIRO IZQUIERDA	
9:20:42	9:20:36	9:20:32	0,4	100,4	300	GIRO A LA DERECHA	
9:23:15	9:22:51	9:22:32	1,9	98,9	327	VIA PANAMERICANA	
9:58:13	9:53:27	9:49:44	22,3	78,5	314	CASTILLA	
10:20:30	10:12:57	10:07:04	35,3	65,5	313	<b>SALDAÑA</b>	
10:39:53	10:29:54	10:22:08	46,6	54,2	311	GIRO A LA DERECHA VARIANTE GUAMO	
10:46:34	10:35:45	10:27:20	50,5	50,3	307	VARIANTE GUAMO	 MV
11:10:13	10:56:27	10:45:44	64,3	36,5	325	GIRO IZQUIERDA VARIANTE ESPINAL	
11:17:05	11:02:27	10:51:04	68,3	32,5	343	ROTONDA 2 SALIDA VIA GIRARDOT 2 SALIDA	
11:25:36	11:09:54	10:57:41	73,3	27,5	317	ROTONDA 2 SALIDA VIA GIRARDOT 2 SALIDA	
11:31:38	11:15:11	11:02:23	76,8	24,0	309	PEAJE FLANDES	
11:45:32	11:27:21	11:13:12	84,9	15,9	292	VIADUCTO GIRO DERECHA	
11:46:03	11:27:48	11:13:36	85,2	15,6	293	DOBLE CALZADA	
11:54:27	11:35:09	11:20:08	90,1	10,7	310	GIRO DERECHA VIA NARIÑO	
11:57:26	11:37:45	11:22:27	91,8	9,0	293	PUENTE RIO MAGDALENA	
11:57:57	11:38:12	11:22:51	92,1	8,7	280	ROTONDA GIRO IZQUIERDA	
12:07:48	11:46:50	11:30:31	97,9	2,9	288	3 KM A LA META	
12:12:48	11:51:12	11:34:24	100,8	0,0	289	ESTADIO DE FUTBOL 	<b>LLEGADA</b>

**2 ETAPA: GIRARDOT - AMBALEMA: KMS 110,5**



**ETAPA 2**

**RECORRIDO: GIRARDOT - NARIÑO - EL PORVENIR - GUATAQUI - BELTRAN - CAMBAO - AMBALEMA**  
**SALIDA: ESTADIO DE FUTBOL DE GIRARDOT - SITIO DE LLEGADA: PARQUE PRINCIPAL DE AMBALEMA**

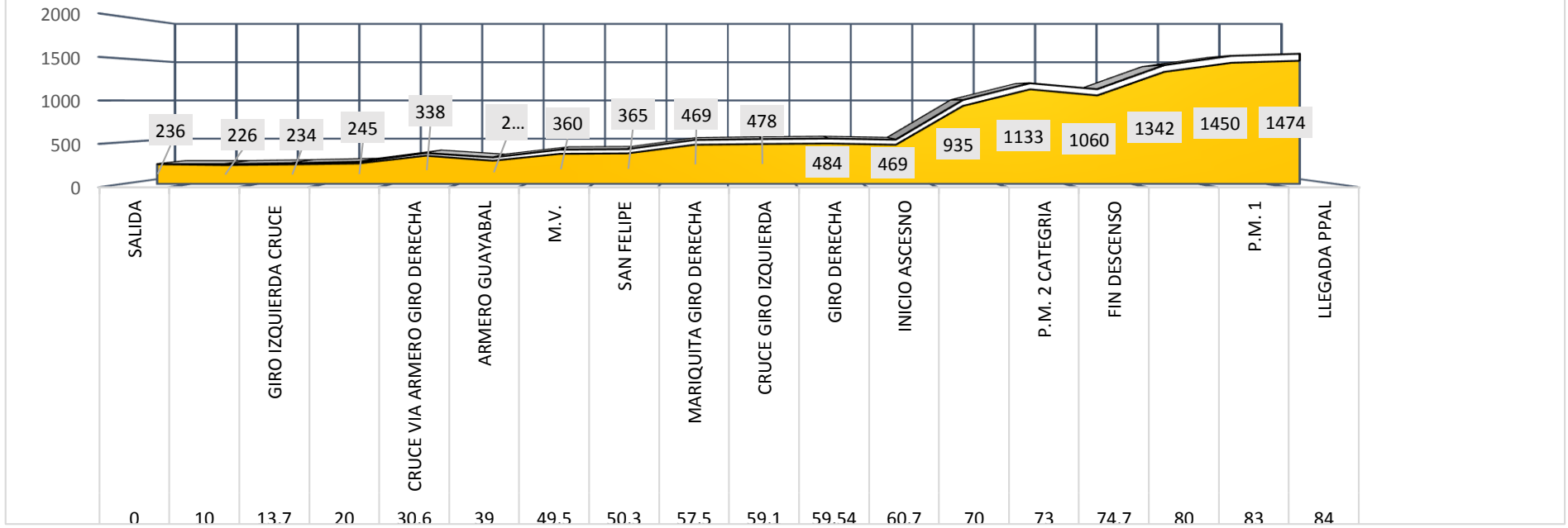
**HORA 9 : 20 : 00 SALIDA DE LA ULTIMA CATEGORIA**

**DISTANCIA**

**110,5 KM**

<b>KMP</b>			<b>KM-TOTAL</b>	<b>KM-FALTAN</b>	<b>ALTURA</b>	<b>DESCRIPCION</b>	<b>OBSERVACIONES</b>
<b>40</b>	<b>42</b>	<b>44</b>					
9:20:00	9:20:00	9:20:00	0,0	110,5	289	<b>ESTADIO MUNICIPAL DE FUTBOL</b>	<b>SALIDA</b>
9:32:27	9:31:51	9:31:19	8,3	102,2	290	<b>ROTONDA VIA NARIÑO ALA DERECHA</b>	
9:55:24	9:53:42	9:52:10	23,6	86,9	258	<b>NARIÑO</b>	
10:09:39	10:07:17	10:05:08	33,1	77,4	261	<b>EL PORVENIR</b>	
10:11:09	10:08:42	10:06:30	34,1	76,4	261	<b>LA BARRIELOSA</b>	
10:20:36	10:17:42	10:15:05	40,4	70,1	269	<b>GUATAQUI</b>	
10:24:30	10:21:25	10:18:38	43,0	67,5	251	<b>DELANTE DE GUATAQUI</b>	 <b>M.V.</b>
11:15:12	11:09:42	11:04:43	76,8	33,7	230	<b>BELTRAN</b>	
11:34:15	11:27:51	11:22:02	89,5	21,0	232	<b>GIRO IZQUIERDA CAMBAO</b>	
11:36:12	11:29:42	11:23:49	90,8	19,7	218	<b>PUENTE SOBRE EL RIO MAGDALENA</b>	
11:44:27	11:37:34	11:31:19	96,3	14,2	234	<b>GIRO IZQUIERDA VIA AMBALEMA</b>	
12:01:15	11:53:34	11:46:35	107,5	3,0	231	<b>ULTIMOS 3 KILOMETROS</b>	
12:05:36	11:57:42	11:50:32	110,4	0,1	237	<b>GIRO A LA IZQUIERDA</b>	
12:05:45	11:57:51	11:50:40	110,5	0,0	235	<b>PARQUE PRINCIPAL DE AMBALEMA</b>	<b>LLEGADA</b>

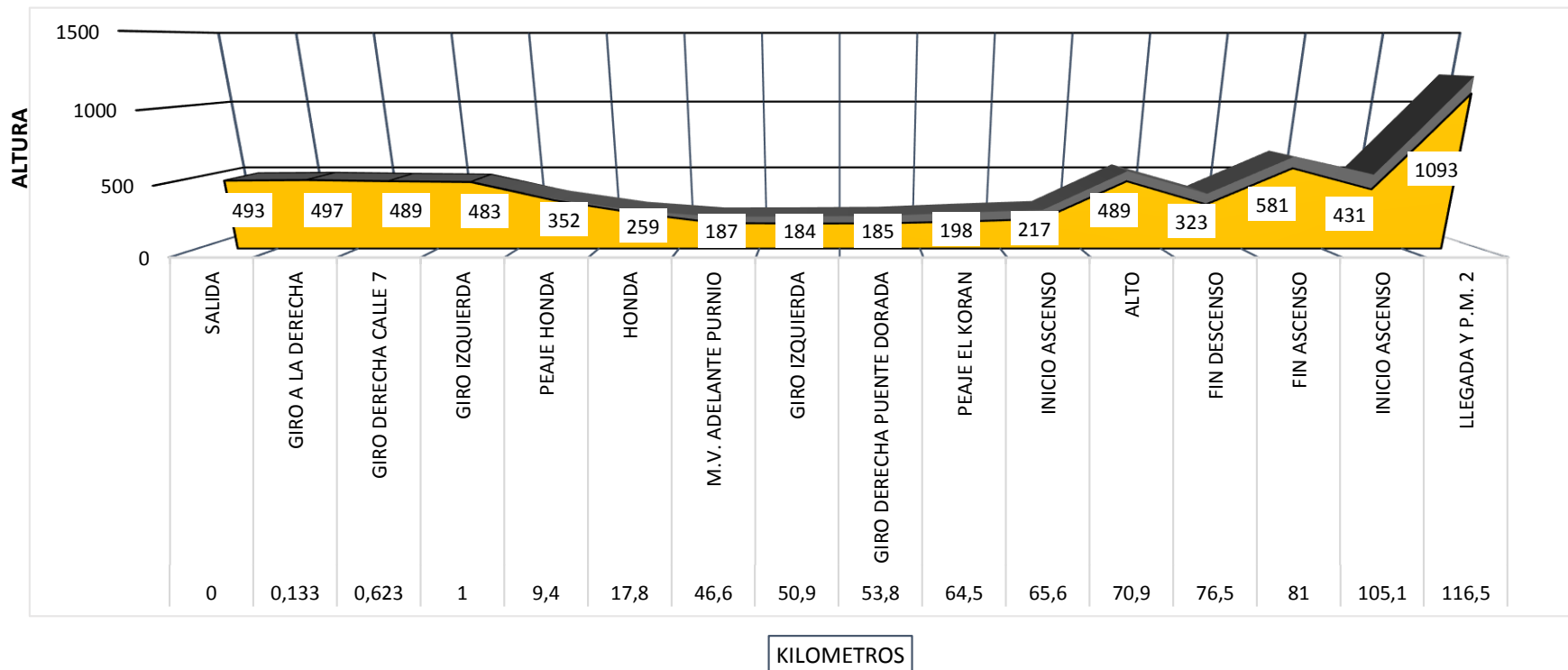
### 3 ETAPA: AMBALEMA - FRESNO



**ETAPA 3****RECORRIDO: AMBALEMA ARMERO GUAYABAL -SAN FELIPE - MARIQUITA - FRESNO****SALIDA: PPAL DE AMBALEMA - SITIO DE LLEGADA: PARQUE PRINCIPAL FRESNO****HORA 9 : 20 : 00 SALIDA DE LA ULTIMA CATEGORIA****DISTANCIA****84KM**

<b>KMP</b>			<b>KM-TOTAL</b>	<b>KM-FALTAN</b>	<b>ALTURA</b>	<b>DESCRIPCION</b>	<b>OBSERVACIONES</b>
<b>25</b>	<b>30</b>	<b>35</b>					
9:20:00	9:20:00	9:20:00	0,0	84,0	236	<b>PARQUE PRINCIPAL DE AMBALEMA</b>	<b>SALIDA</b>
9:52:52	9:47:24	9:43:29	13,7	70,3	234	<b>GIRO IZQUERDA VIA ARMERO</b>	
10:33:26	10:21:12	10:12:27	30,6	53,4	338	<b>CRUCE DERECHA VIA ARMERO GUAYABAL</b>	
10:53:36	10:38:00	10:26:51	39,0	45,0	278	<b>ARMERO GUAYABAL</b>	
11:18:48	10:59:00	10:44:51	49,5	34,5	360	<b>ANTES DE SAN FELIPE</b>	 M.V.
11:20:43	11:00:36	10:46:13	50,3	33,7	365	<b>SAN FELILPE</b>	
11:38:00	11:15:00	10:58:34	57,5	26,5	469	<b>MARIQUITA GIRO DERECHA VARIANTE</b>	
11:41:50	11:18:12	11:01:18	59,1	24,9	478	<b>GIRO IZQUERDA VIA FRESNO</b>	
11:42:48	11:19:00	11:02:00	59,5	24,5	484	<b>GIRO DERECHA VIA FRESNO</b>	
11:45:40	11:21:24	11:04:03	60,7	23,3	469	<b>INICIO ASCENSO</b>	
12:15:12	11:46:00	11:25:08	73,0	11,0	1135	<b>VILLA CAMPESTRE GLORIA AZUL</b>	<b>P.M. 2</b>
12:19:16	11:49:24	11:28:03	74,7	9,3	1060	<b>FIN DEL DESCENSO</b>	
12:39:12	12:06:00	11:42:17	83,0	1,0	1450	<b>BOMBA TERPEL</b>	<b>P.M. 1</b>
12:40:24	12:07:00	11:43:08	83,5	0,5	1455	<b>GIRO A LA DERECHA</b>	
12:41:07	12:07:36	11:43:39	83,8	0,2	1473	<b>GIRO IZQUIERDA</b>	
12:41:36	12:08:00	11:44:00	84,0	0,0	1474	<b>PARQUE PRINCIPAL DE FRESNO</b> 	<b>LLEGADA</b>

### 4 ETAPA: MARIQUITA -HONDA- LA DORADA- GUADUAS :116,5 KMS



**ETAPA 4****RECORRIDO:MARIQUITA - HONDA - LA DORADA -GUADUAS****SALIDA: PPAL DE MARIQUITA- SITIO DE LLEGADA: 5 KMS ANTES DE GUADUAS****HORA 9 : 20 : 00****SALIDA DE LA ULTIMA CATEGORIA****DISTANCIA  
84KM**

<b>KMP</b>			<b>KM-TOTAL</b>	<b>KM-FALTAN</b>	<b>ALTURA</b>	<b>DESCRIPCION</b>	<b>OBSERVACIONES</b>
<b>30</b>	<b>35</b>	<b>40</b>					
9:20:00	9:20:00	9:20:00	0,0	116,5	493	<b>PARQUE PPAL DE MARIQUITA</b>	<b>SALIDA</b>
9:20:19	9:20:15	9:20:13	0,1	116,4	497	<b>GIRO DERECHA HACIA CALLE 13</b>	
9:21:29	9:21:14	9:21:04	0,6	115,9	489	<b>GIRO DERECHA HACIA CALLE 7</b>	
9:22:24	9:22:00	9:21:42	1,0	115,5	483	<b>GIRO IZQUIEDA CALLE 7</b>	
9:42:33	9:38:48	9:36:06	9,4	107,1	352	<b>PEAJE HONDA</b>	
10:02:43	9:55:36	9:50:30	17,8	98,7	259	<b>HONDA</b>	
11:11:50	10:53:12	10:39:53	46,6	69,9	187	<b>DELANTE DE PURNIO</b>	 <b>M.V.</b>
11:22:09	11:01:48	10:47:15	50,9	65,6	184	<b>GIRO IZQUIEDA A CRA 15</b>	
11:29:07	11:07:36	10:52:13	53,8	62,7	185	<b>GIRO DERECHA PUENTE DORADA</b>	
11:54:48	11:29:00	11:10:34	64,5	52,0	198	<b>PEAJE EL KORAN</b>	
12:10:09	11:41:48	11:21:32	70,9	45,6	489	<b>FIN ASCENSO</b>	
12:23:36	11:53:00	11:31:08	76,5	40,0	323	<b>FIN DESCENSO</b>	
12:34:24	12:02:00	11:38:51	81,0	35,5	581	<b>FIN ASCENSO</b>	
13:32:00	12:50:00	12:20:00	105,0	11,5	431	<b>INICIO ASCENSO</b>	
13:59:36	13:13:00	12:39:42	116,5	0,0	1093	<b>ALTO DE GUADUAS</b> 	<b>LLEGADA Y PM 2</b>